











## СРАВНИТЕЛЬНАЯ ТАБЛИЦА АНЕМОМЕТРОВ/МЕТЕОСТАНЦИИ SKYWATCH

	 Xplorer 1	 Xplorer 2	 Xplorer 3	 Xplorer 4	 Eole	 Meteos	 Atmos	 Geos 11
Скорость ветра текущая	•	•	•	•	•	•	•	•
Скорость ветра макс.	•	•	•	•	•	•	•	•
Скорость ветра средняя					•	•	•	•
Направление ветра			•	•				•
Температура		•	•	•		•	•	•
Прохлада ветра		•	•	•		•	•	•
Влажность воздуха							•	•
Точка росы							•	•
Электронный компас			•	•				•
Атмосферное давление								•
Альтиметр				•				•
Подсветка	•	•	•	•	•	•	•	•
Водонепроницаемость	•	•	•	•	•	•	•	•
Плавучесть					•	•	•	
Часы								•

**Модели Xplorer 1-2-3-4** – анемометры крыльчатого типа. Требуют ориентирования по направлению ветра. Снабжены дополнительно термометром (Xplorer 2-3-4), цифровым компасом (Xplorer 3-4), барометром и альтиметром (Xplorer 4).

**Модели Eole-Meteos-Atmos** – анемометры чашечного типа. НЕ требуют ориентирования по направлению ветра. Meteos также снабжен термометром, а Atmos – термогигрометром.

**Geos 11** – ручная метеостанция с анемометром крыльчатого типа. С использованием опционального флюгера и коммуникационного интерфейса может применяться для длительных наблюдений и последующей передачи данных на ПК.